

LEGENDA ČAR:

katastr a koleje :

-  hranice katastrálního území
-  hranice pozemků Českých Dráh
- hranice pozemků Správy železnic

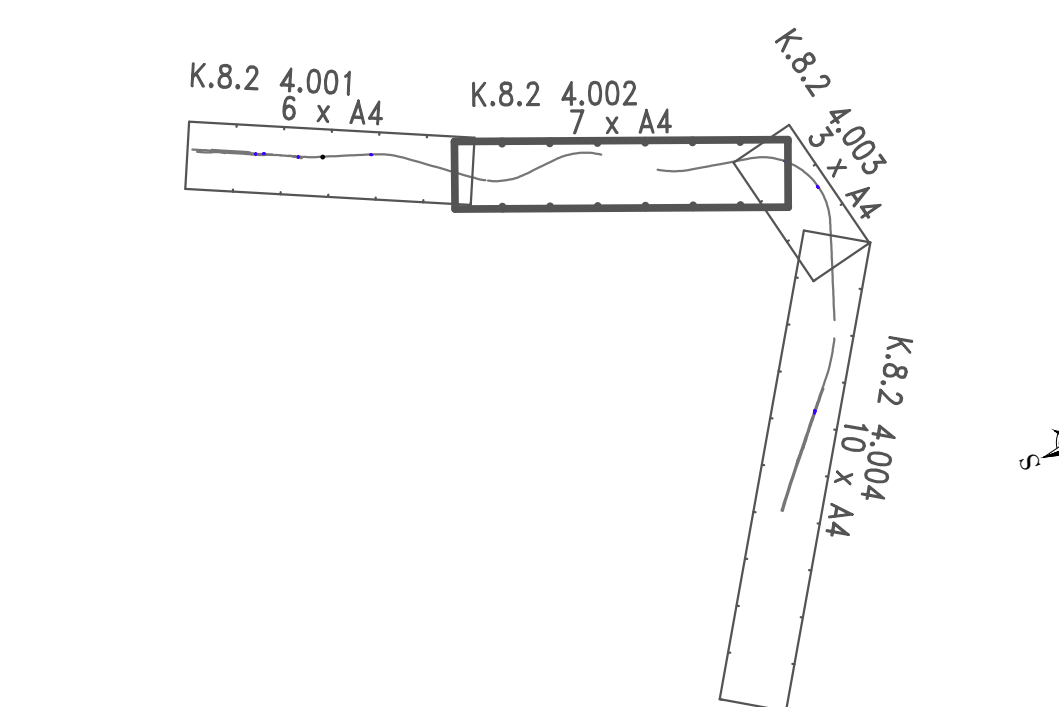
LEGENDA BARE

barvy čar:

- katastrální mapa
- zaměření stávajícího stavu
- zaměření stávajících sítí
- železniční mosty, propustky
- zdi, lávky, krakorče


typy použitých ča

-----	-----	vodvod pítlna vod
-----	-----	vodvod užítkov
-----	-----	vodvod obecné
-----	-----	kanalizace dešťov
-----	-----	kanalizace spíšť
-----	-----	kanalizace stoka
-----	-----	plynovod NTL
-----	-----	plynovod STL
-----	-----	plynovod VTL
-----	-----	ropovod
.....		
-----	-----	Mikrovlonné (MW)
-----	-----	nadzemní vedení
-----	-----	nadzemní vedení
-----	-----	podzemní vedení
-----	-----	podzemní vedení
-----	-----	podzemní vedení
-----	-----	sodlávací vedení
-----	-----	zabezpečovací vedení




Jiná ověření:		Paně:	
Orientační schéma:		Razítko oprávněné osoby:	
		Podpis:	Datum:
Revize:	Datum:	Popis:	Kontroloval:
000	29.11.2024	Cístopis	Ing. Emil Špaček

Stavebník/Investor: Správa železnic, státní organizace
Adresa: Dlážděná 1003/7, 110 00 Praha 1
Zástupce investora: Stavební správa východ
Adresa: Nerudova 773/1, 779 00 Olomouc



**SPRÁVA
ŽELEZNIC**

Zhotovitel dila: SAGASTA s.r.o.
Adresa: Novodvorská 1010/14, 142 00, Praha 4 - Lhotka
Kontakt: T: +420 261 344 100
E: info@sagasta.cz
Zhotovitel částí/objektu: SAGASTA s.r.o.
Adresa: Novodvorská 1010/14, 142 00, Praha 4 - Lhotka
Kontakt: T: +420 261 344 100
E: info@sagasta.cz



SAGASTA

Hlavní projektant (HIP):	Specialista:
Ing. Emil Špaček	

Název stavby/akce:	Prostá elektrizace vč. ETCS trati Rudoltice v Čechách – Lanškroun	Oknačení investor:	S 6323001
Název části:	Doprovodná dokumentace - Příloha K	Zakázka:	124 0
Název objektu/dílčí části:		Oknačení části:	K.8.
		Oknačení objektu/komplexu:	29.11.2024
Název přílohy:	Výkresová část díle P2.5	Číslo přílohy (typ/pořadí):	4 00
Název dílčí části přílohy:	Mostní objekty km 3,200 - 1,700	Formát:	A4
Odpovědný projektant: Ing. Emil Špaček	Zpracovatelská přílohy: Ing. Ondřej Zítko	Měřítka: 1 : 1000	Stupeň dokumentace: 2
Kraj: Pardubický	Katastrální území: viz textová část	TUDD: 192.010.192.083	Smluvní datum zpracování: 29.11.2024

Dokumentaci lze užívat pouze ve smyslu Řešeníové smlouvy o dílo. Výše uvedená část může být kopírována nebo jiným způsobem rozšiřována pouze po předchozího souhlasu Sagasta s.r.o.

Stavba: 29.11.2024
Objekt: 29.11.2024
Práce: 29.11.2024